



Redação



Erick Wolff
Editor - Diretor



Dr. Roberto Tamelini Jr.
Juridico

Conselho Editorial

Roberto Tamelini Junior
Joana D'arc Espindola

ISSN 2358-3320

D

AI
AM
LI

Nossa capa



Imagem: Nigeria the Bradt Travel Guide, 2012

Nota do Editor

Nesta edição especial, a revista Olorun nº 82, revela as recentes informações sobre o tema Kamuka, nas atuais terras Nigerianas.

Boa Leitura!

ÍNDICE

Kamuka na Nigéria, pág 06

Por Erick Wolff∞

KAMUKA NA NIGÉRIA

Por Erick Wolff8

RESUMO

Este texto tem por finalidade revelar as recentes informações sobre o tema Kamuka nas atuais terras Nigerianas. O trabalho apresenta o CEP da região Kamuka, informações sobre a etnia Kamuka, além de registros de famílias e, até mesmo o parque nacional Kamuka, devidamente localizado em terras Nigerianas.

PALAVRAS CHAVES: Kamuka, Nigéria, Iorubá,

INTRODUÇÃO

No início de 2000, iniciamos os nossos estudos do Conceito de Nação, à procura da origem da tradição Kanbina ou Kanbini no Batuque do Rio Grande do Sul, e a possível origem Iorubá; para isso precisaríamos encontrar alguma referência do rei desta tradição afro-brasileira, chamado de Xangô Kamuka.

Ele seria um orixá?

Deveríamos procurar um povo chamado Kamuka?

Ou será que nunca teria existido Kamuka entre os iorubá?

As dúvidas eram frequentes e, também as críticas. Por falta de informações, não conseguíamos encontrar nenhuma divindade com este nome, nem mesmo quaisquer registros, entre os iorubás. Mas a questão era que não tínhamos acesso a documentos antigos, ou até mesmo mapas de 100 anos ou mais, que pudessem nos dar um rumo.

Recolhemos dados e informações sobre os costumes e Conceito de Nação no livro *Kanbina: Origens e Continuidade no Batuque do RS*, pontuando os costumes, tradições, rituais, idioma e divindades cultuadas da etnia Iorubá, elevando o olhar para o dentro do culto desta religião.

Convido à todos os praticantes e simpatizantes do Batuque do Rio Grande do Sul, a olharem este artigo como estudiosos em busca de esclarecimentos, sem pedras na mão, e as razões que os levarão a uma época a qual, não havia muitos registros, nem internet, o que de certa forma dificultou os estudos de todos.

Agora teremos uma oportunidade de nos encontrarmos diante de informações concretas e claras, e uma possível origem do Xangô Kamuka, e a tradição da Kanbina, entre os Iorubá.

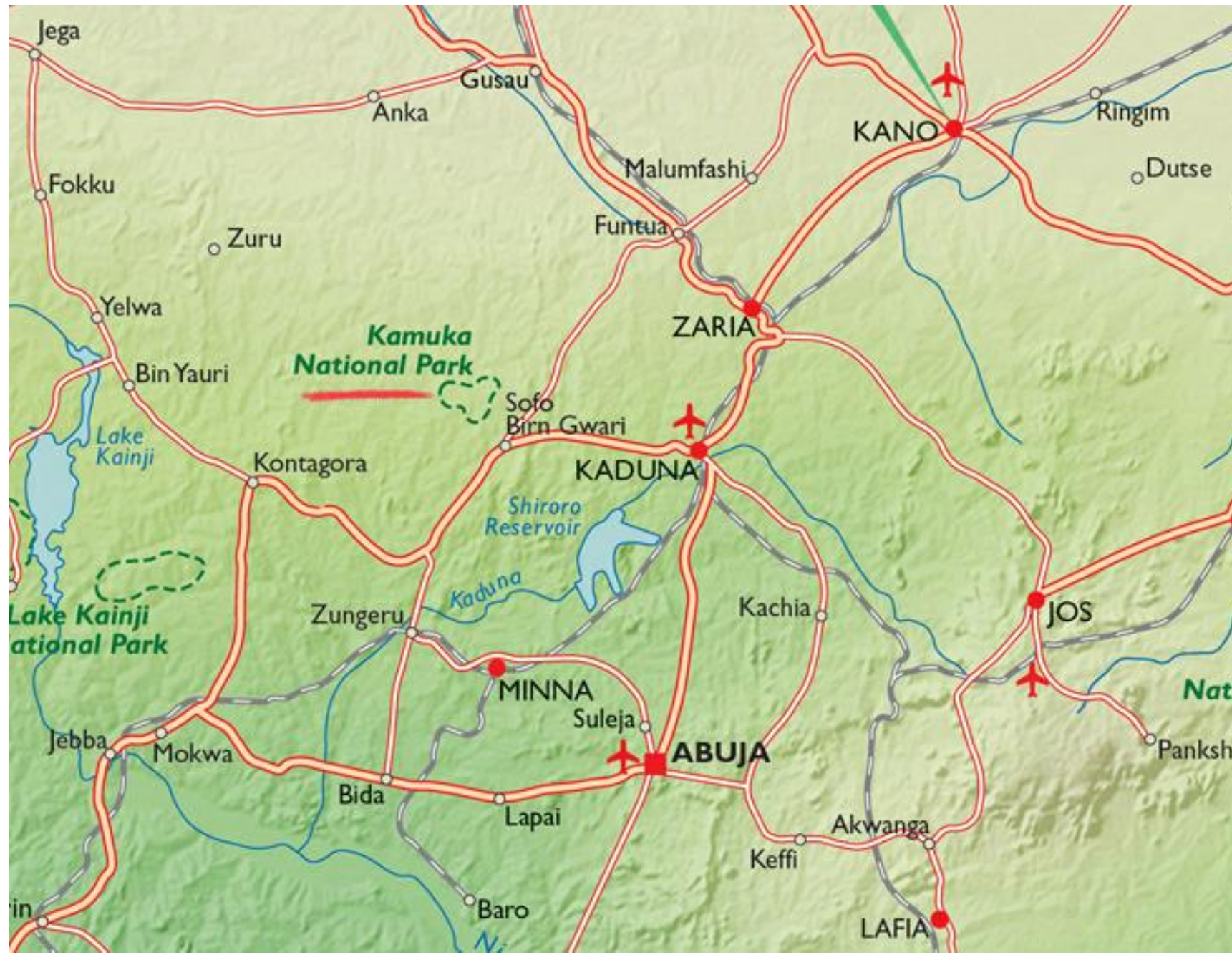
A seguir, os mapas com alguns breves comentários:

Detalhe do mapa da região próxima do Parque Nacional Kamuka. O Parque encontra-se na zona rural de Kontagora, notem que ele está muito próximo de Sofo Birn Gwari.

Fonte:

Nigeria the Bradt Travel Guide, UK, 3ª edição, 2012. pág 1.

(Lizzie Williams)

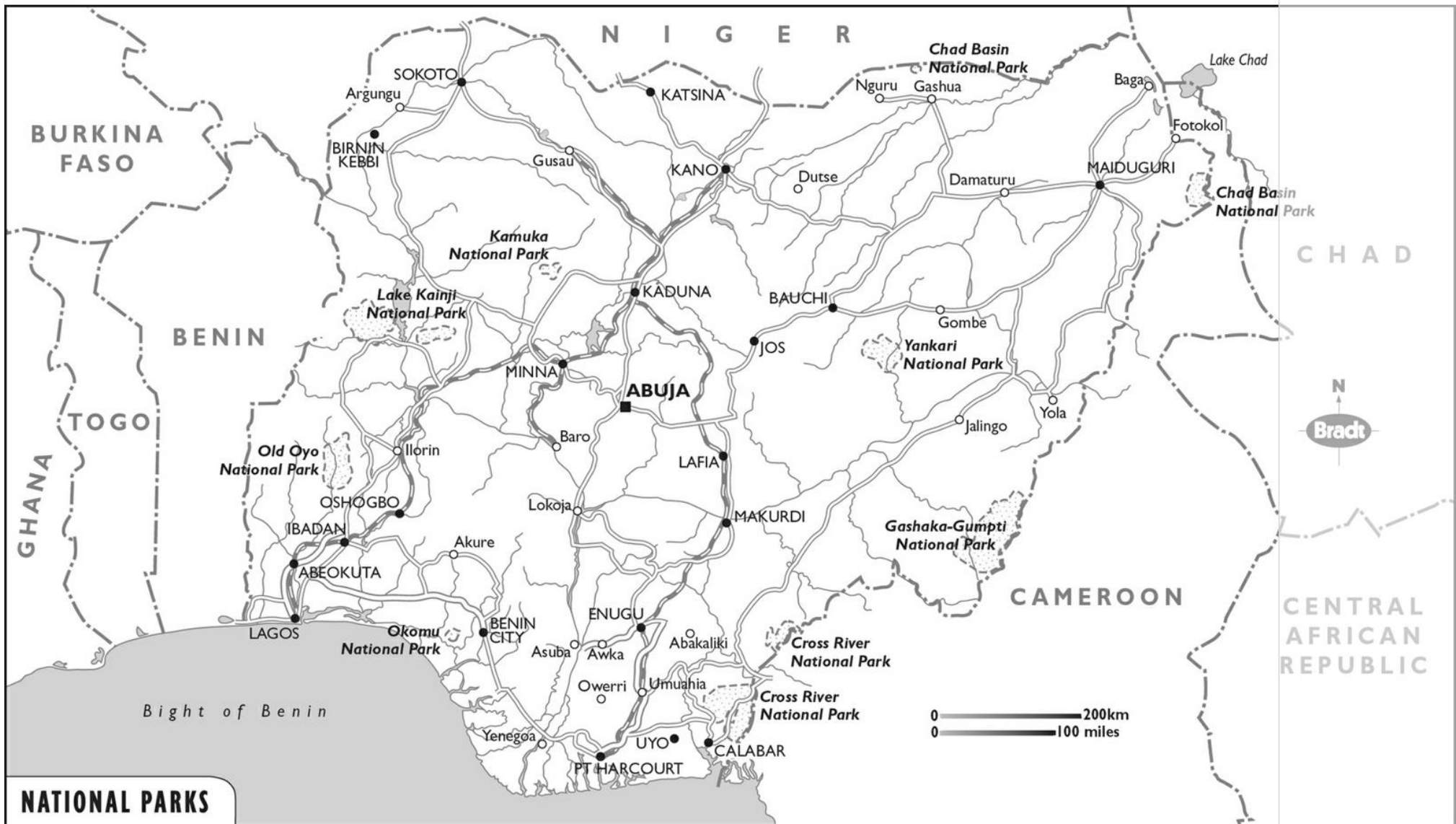


Rotas aéreas e localidade em relevo da região próxima do Parque Nacional Kamuka.

Ao seu redor encontraremos Zuru, Anka, Gusau, Funtua, Zaria, Kaduna, Zungeru, Bin Yauri, Yelwa.

Fonte: the Bradt Travel Guide, UK, 3 edition, 2012, pág 1. (Lizzie Williams)





Neste mapa, consta a localidade do Parque Nacional Kamuka, situando-se na atual região da Nigéria, entre Birnin Keebi, Gusau, Kaduna, Minna, Antigo Oyo e Benin.

Fonte: *Nigeria the Bradt Travel Guide*, UK, 3 edition, 2012.

(Lizzie Williams)

O KAMUKA EM TERRAS NIGERIANAS

Entre os mapas, documentos e jornais digitalizados contendo tags com Kamuka, nos deparamos com escavações e restaurações de alguns parques, entre eles o próprio Parque KAMUKA, na região rural da Kontagora, Nigéria. Livro Nigeria the Bradt Travel Guide, UK, 3 edition, 2012, de Lizzie, pág 298. Confira:

HISTÓRIA NATURAL E CONSERVAÇÃO

PARQUES NACIONAIS apesar do rápido desmatamento na Nigéria, ainda há uma série de reservas espalhadas pelo país e a Nigéria atualmente tem oito parques nacionais. Em 1979, a primeira administração Obasanjo estabeleceu o lago Kaini como o primeiro parque nacional da Nigéria e, desde então, sete outros foram criados, ***a maioria escavados em antigas florestas ou reservas de caça.***

*Eles cobrem cerca de 3% ou 24.000 km² do país, embora apenas dois deles sejam bem conhecidos, ou mesmo visitados regularmente - são o Parque Nacional Yankari do lago Kainji e o Parque Nacional. Os outros são Cross River, Gashaka-Gumpti, Okomu, **Kamuka**, **Old Oyo** e os Parques Nacionais da Bacia do Chade. (o grifo é nosso)*

NIGERIA (BRADT TRAVEL GUIDES)

NATURAL HISTORY AND CONSERVATION

NATIONAL PARKS Despite rapid deforestation in Nigeria, there are still a number of reserves dotted around the country and Nigeria currently has eight national parks. In 1979 the first Obasanjo administration established Lake Kainji as Nigeria's first national park and since then seven others have been created, mostly carved out of former forest or game reserves. They cover about 3% or 24,000km² of the country, though only two of these are well known, or even visited regularly – these are Lake Kainji National Park and Yankari National Park. The others are Cross River, Gashaka-Gumpti, Okomu, Kamuka, Old Oyo and Chad Basin national parks.



< Resultado 1 de 4 >



Ainda no mesmo livro Nigeria the Bradt Travel Guide, UK, 3 edition, 2012, de Lizzie, pág 298, transcreveremos para o português, o trecho que fala sobre turismo e restaurações do parque Kamuka:

PARQUE NACIONAL DE KAMUKA

O Parque Nacional de Kamuka fica a cerca de 125 km a oeste de Kaduna na A125 perto da cidade de Birnin Gwari, e o portão do parque fica a 23 km ao sul da estrada Lagos-Kaduna perto da vila de Dadara. Kamuka cobre 1.121 km² de pântanos da floresta de savana e foi tombado como parque nacional em 1999 por uma reserva florestal mais antiga e recebeu o nome de um grupo étnico local. No entanto, o parque só recebeu um punhado de visitantes e é mal protegido.

Ele supostamente tem alguns elefantes, antílopes, hartebeest ocidental, uma série de espécies de patos, javalis, babuínos e chacais, e uma variedade de pássaros incluindo pintadas e calau terrestre. O parque está supostamente aberto de dezembro a junho; se você conseguir acessar e encontrar alguém para pagar, a taxa de entrada deve ser N300. Não há acomodação e você precisará estar em um

veículo autossuficiente e estar preparado para acampar. O nome das trilhas dentro do parque foi mantido.

NIGERIA (BRADT TRAVEL GUIDES)

KAMUKA NATIONAL PARK Kamuka National Park lies some 125km west of Kaduna on the A125 near the town of Birnin Gwari, and the park gate is 23km to the south of here off the Lagos–Kaduna road near the village of Dagara. Kamuka covers 1,121m² of savanna woodland marshes and was gazetted as a national park in 1999 from an older forest reserve and named after a local ethnic group. However, the park has only ever received a handful of visitors and it's poorly protected. It reputedly has some elephants, roan antelopes, western hartebeest, a number of species of duikers, warthogs, baboons and jackals, and a variety of birds including guinea fowl and ground hornbill. The park is supposedly open from December to June; if you manage to gain access and find anyone to pay, the entry fee is supposed to be N300. There's no accommodation and you'll need to be in a self-sufficient vehicle and be prepared for camping. None of the tracks within the park have been maintained.

ZARIA

The ancient walled city of Zaria to the north of Kaduna retains much of its old character and has a fine mosque and Emir's Palace. It is an exceptionally friendly place and one of the most pleasant of the northern cities. First known as Zazzau, it was founded in about AD1000 and became one of the 15th-century Hausa states (see box, [Click Here](#)). It was once an important city on the trans-Sa-




< Resultado 2 de 4 >



Capa do livro

Nigeria the Bradt Travel Guide,
UK, 3 edition, 2012. (Lizzie Williams)



O registro da reserva de elefantes no Kamuka Game Reserve e Kwiambana Game Reserve:



Tabelas Adicionar dados Sobre

Registro Iniciar sessão

Kamuka Game Reserve e Kwiambana Game Reserve

Relatórios / 1995 / África / África Ocidental / Nigéria

80

elefantes em 1993

Fonte:Hurst, Quest. Resposta, 1994; Anstey & Dunn, Quest. Resposta
Área pesquisada:3.730km²
Localização: 6.6E, 11.1N

Análise por AfESG

Causa da mudança:-
Tipo e Qualidade:IG3
Confiabilidade:D
Prioridade para pesquisas futuras:2



404. That's an error.

The requested URL /fusiontables/embedviz?viz=MAP&q=select+col4+from+2896260+where+col2+9 was not found on this server. That's all we know.



Todos os materiais deste site são Copyright (C) 1995-2020 IUCN - A União Internacional para a Conservação da Natureza. O uso só é permitido sob a licença Creative Commons Attribution-NonCommercial-ShareAlike (<https://creativecommons.org/licenses/by-nc-sa/4.0/>).

Dentro da reserva do parque Nacional de Kamuku, foi citado no European Journal of Education Studies, 2016, a reserva de elefantes e a represa de água, no parque Kamuka:

[...] Este objeto serve como principal fonte de água para os animais que vivem no parque, é a principal atração do parque, pois está localizado no centro do parque Kamuka. É um lugar ideal para observação animal [...]



A existência de um povo chamado Kamuka e Kamgari, no século XVI, em plena atividade do tráfico escravagista somados a problemas religiosos da região no século XVI, são relatados por Martin:

*[...] Bauchi tem uma história complexa em relação aos estados Hausa. A etimologia Hausa para Bauchi³⁸ significa "escravo" ou "a terra dos escravos". Assim, o termo Kasanchen Bauchi denota o regiões atuais de Bauchi, Planalto, Kaduna do Sul, Norte do Níger e Sokoto do Sul (Zurue Yawuri). Era notório como o centro de invasores de escravos para a fronteira de Kastina e Kano linha da rota comercial trans-Saara. Foi notório como o centro de invasores de escravos para a fronteira de Kastina e Kano linha da rota comercial trans-Saara. Embora houvesse evidências de uma sede estabelecida de governo em Bauchi **pelos povos Kamgari e Kamuka** no século XVI, recentes descobertas arqueológicas sobre a cultura Nok mostram as atividades dos povos da região do Planalto de Jos que são anteriores ao Bauchi e ao califado Sokoto. [...]* (o grifo é nosso)

No Fórum Nairaland, a etnia Kamuka é citada, entre várias outras:

*[...] Mais tarde, pesquisei, ouvi e li sobre mais grupos étnicos no norte que nunca conheci. Eles incluem; Kadara, Zuru, Koro, Baruba, Gana, Dibo, Kambari, **Kamuka**, Pangu, Dukkkawa, Gaada, Ingwal, Amo, Langtang, Mangu e muitos outros. Além disso, os nortistas não são criadores de problemas como muitas vezes pensamos que são. Sempre haverá criadores de problemas em todo o mundo. A criação de problemas não é exclusividade de uma parte do país. [...] (o grifo é nosso)*

NOT EVERY NORTHERNER IS HAUSA AND NOT EVERY NORTHERNER IS A TROUBLE MAKER!

For some of us, everyone from the North is a Hausa man or woman. I used to think that the Fulanis were a group of Hausas who rear cattle. Little did I know that they were a tribe. Most of the people from Niger State are either Nupe or Gwari and other minor tribes. I once went to somewhere in this State (Maraba Guni) where I met people who neither spoke nor understood Hausa but only Gbagi (Gwari people's dialect). Even my friend Ogiri Joel from Nasarawa State who would be tagged a 'Hausa man' in the East will always tell me he is not Hausa but Alago.

I later researched, heard and read about more ethnic groups in the north that I never knew. They include; Kadara, Zuru, Koro, Baruba, Gana, Dibo, Kambari, **Kamuka**, Pangu, Dukkkawa, Gaada, Ingwal, Amo, Langtang, Mangu and many others. Also, northerners are not trouble makers as we often think they are. There will always be trouble makers everywhere in the world. Trouble making is not an exclusive preserve of one part of the country.

'not Every Northerner Is A Trouble Maker': A Youth Corper's Diary - Politics - Nairaland

 nairaland.com/1197038/not-every-northerner-trouble-maker

Welcome, **Guest:** [Join Nairaland](#) / **LOGIN!** / [Trending](#) / [Recent](#) / [New](#)
Stats: 2,553,221 members, 5,888,665 topics.
Date: Thursday, 01 October 2020 at 01:38 AM

Nairaland Forum

[Nairaland Forum](#) / [Nairaland](#) / [General](#) / [Politics](#) / ['not Every Northerner Is A Trouble Maker': A Youth Corper's Diary](#) (596 Views)

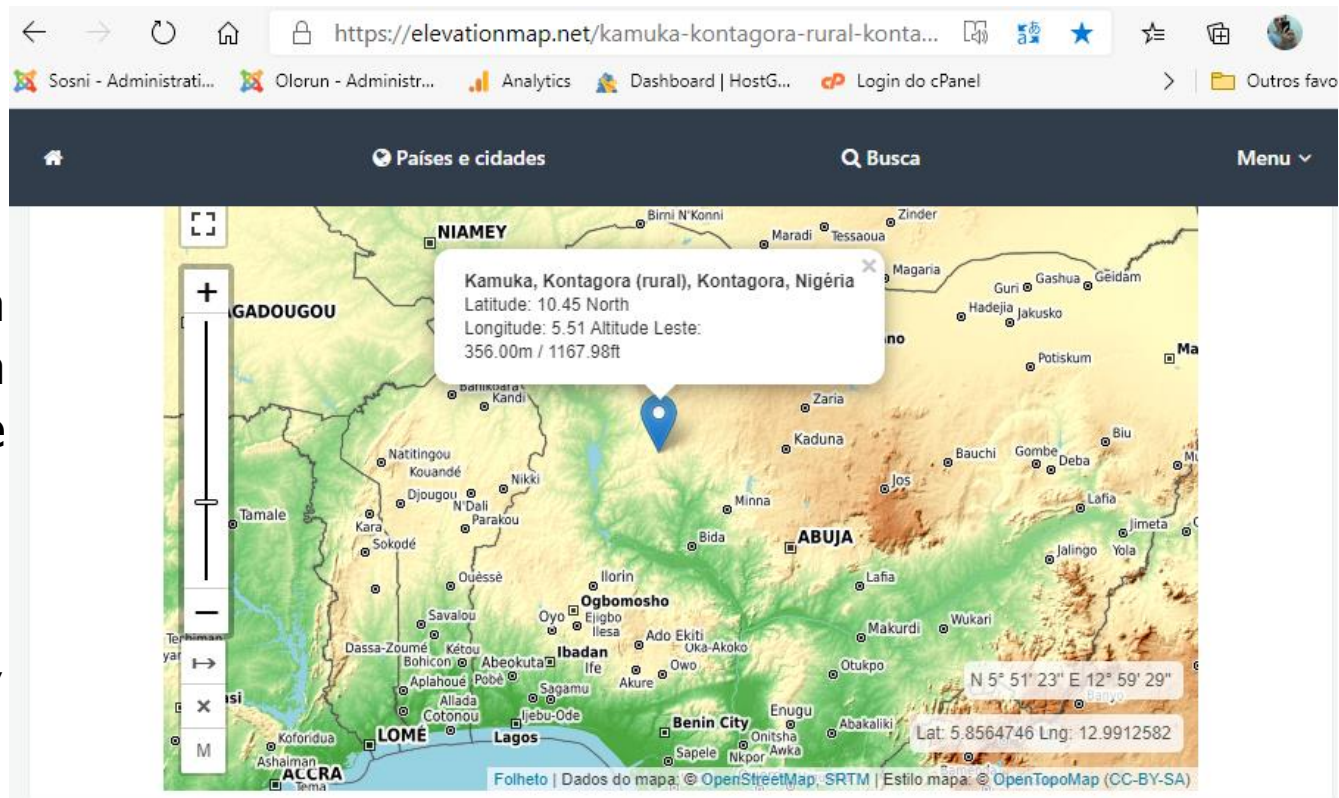
[See What Military Men Did To A Youth Leader In Jos- Photo](#) / [A Northerner Is Not Best To Lead This Country](#) / [A Northerner Is Angry On Northerners Beign Called Parasites.](#)
(2) (3) (4)

(1) (Reply) (Go Down)

['not Every Northerner Is A Trouble Maker': A Youth Corper's Diary](#) by [pheesayor\(m\)](#): **1:54pm** On **Feb 15, 2013**

I read an article titled "Not every northerner is a trouble maker by someone who served in the north, article is long but below are some key points





Nesta imagem do mapa Elevation, registramos a localização exata onde se encontra e detalhes como:

Kamuka, Kontagora (rural), Kontagora, Nigéria

Latitude: 10.45 Norte

Longitude: 5.51 Altitude Leste

356.00km/1167.98Ft

Fuso horário: África/Lagos UTC +01:00

vivo **CONTROLE** **8,5 GB** de internet **Ligações e WhatsApp ilimitados** **POR: R\$ 49,99/mês** no plano anual **Assine já**

Kamuka, Kontagora (rural), Kontagora, Nigéria no Mapa de Elevação. Mapa topográfico de Kamuka, Kontagora (rural), Kontagora, Nigéria.

Localidade: Kamuka	País: Nigéria (NG) W	Latitude: 10.448805	Longitude: 5.51267
Nascer do sol: 05:27	Pôr do sol: 17:30	Moonrise: 16:18	Moonset: 03:35
Fuso horário: África/Lagos UTC +01:00	Região 1: Níger	Região 2: Kontagora	Região 3: Kontagora (rural)

Nesta imagem encontramos até o código postal de Kamuka, não especificando se é uma vila, ou cidade, constando no mapa ao lado de “Kam Bain” e “Ibini”, na região de Kontagora.

The screenshot shows the Mapanet website interface. The browser address bar indicates the URL: www.mapanet.eu/PT/postal_codes/?page=2&c=NG&n=4&r0=00&r1=27&r2=10&r3=01&r4=&o=&L=0. The page title is "Mapanet Geo Postal Codes database". The navigation menu includes "Países", "Recursos", and "Comprar". The breadcrumb trail is "Index » Nigéria » Niger » Kontagora » Kontagora (rural)".

Localidade, Sub-localidade, Área	Código postal
Kam Bain	923101
Kamuka	923101
Kamutu	923101
Kontagora	923101
M. Bnuda Sadau	923101
M. Buda Sadau	923101
M/Adamu	923101
M/Bisallah	923101
Maaji Mashingin	923101
Magalda	923101
Magaji	923101
Magandu	923101
Maje	923101
Makeri Boka	923101
Malehe Gari	923101
Malo	923101
Marba Lamba	923101

The right sidebar features a "Nigéria" section with the flag and "Inglês" language selection. It offers a "Dataset códigos postais" for \$33 USD with a "Comprar" button. Below, it shows "Dados de amostra" for "Kam Bain, Kontagora (rural), Niger 923101 Nigéria" with a map. The map includes a location pin and the label "Matalengo". At the bottom, it lists "Níveis administrativos".

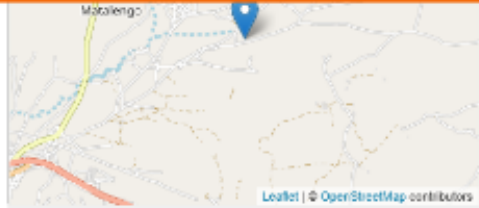
← → ↻ 🏠 🔒 Não seguro | www.mapanet.eu/PT/Postal_Codes/?page=1&c=NG&n=4&r0=00&r1=27&r2=10&r3=01&r4=8&o=8&L=0

🔍 Souni - Administrati... 🌐 Olorun - Administr... 📊 Analytics 🗺️ Dashboard | HostiG... 📧 Login do ePanel 🔄 Autoatendimento |... 🔄 Fazer login no Cont... 📁 Meu Drive - Google... 🖨️ DuVinci! Resolve 16... 🛡️ Free Scanning Servi... 🟢 Como ativar o SSL/...

Mapanet
Geo Postal Codes database

Países Recursos Comprar ⓘ ? ✉️ 👤

A. Saidu	923101
Badakkar	923101
Badukke	923101
Bakin Guilbi	923101
Basullube	923101
Bawa Ragura	923101
Rio Buda	923101
D/Dawan Tum	923101
D/Fadama	923101
Daji Kamuku	923101
Dappa	923101
F/Usalle	923101
Fangu Us	923101
Abdu divertido	923101
Ganawa	923101
Ibini	923101
Ibold/Fadama	923101
Kafin Maikomo	923101
O Kag. Gabirawa	923101
Kagara Tsahuwa	923101



Makaleng

Leaflet | © OpenStreetMap contributors

Níveis administrativos

1. Território da capital federal	1
Estado	36
2. Cidade autónoma	662
3. Cidade	81
Distrito	2 650

Conteúdo do arquivo

Localidades	53 582
Códigos postais	3 687
Total de registros	57 257

Atualizada

29 de agosto de 2020

Pacotes

África	US\$ 695
--------	----------

Os roteiros do Kamuka Parque do site National Passport Services:

[...] Parque Nacional Kamuka

Outro lugar fantástico para visitar é o Parque Nacional Kamuka em Bimini Gwari. Este vasto parque nacional tem muito a ver. Certifique-se de ter sua câmera pronta para tirar fotos. Você verá muitas espécies de animais vagando livremente e em rebanhos. Antílopes, elefantes, macacos e babuínos, para citar alguns, recebem os visitantes diariamente.

O parque cobre mais de 1.100 quilômetros quadrados, então você terá muito chão para cobrir. Esteja pronto para se divertir com sua família. Além disso, você encontrará muitos outros indivíduos curiosos como você ansiosos para ver os animais em seu ambiente natural [...]

alguns lugares interessantes para visitar na Nigéria

1. Reserva de Jogos Yankari

Se você estiver no estado de Bauchi, nordeste da Nigéria, você deve ir para a Reserva de Jogos Yankari. Nesta reserva, você verá animais em seu habitat natural. A reserva tem o maior rebanho de elefantes que se aproximam de poços de água. Você também pode fazer um passeio com guias de safári especializados para ver macaco patas, antílopes e babuínos de oliva.

Além de toda a vida selvagem que você pode encontrar, aproveite a paisagem e o meio ambiente. Durante o passeio, você pode parar no Wikki Warm Springs para ver e sentir seu espanto. A experiência só pode ser real quando você olha para todas as interações entre os animais em seu habitat.

2. Parque Nacional Kamuka

Outro lugar fantástico para visitar é o Parque Nacional Kamuka em Bimini Gwari. Este vasto parque nacional tem muito a ver. Certifique-se de ter sua câmera pronta para tirar fotos. Você verá muitas espécies de animais vagando livremente e em rebanhos. Antílopes, elefantes, macacos e babuínos, para citar alguns, recebem os visitantes diariamente.

O parque cobre mais de 1.100 quilômetros quadrados, então você terá muito chão para cobrir. Esteja pronto para se divertir com sua família. Além disso, você encontrará muitos outros indivíduos curiosos como você ansiosos para ver os animais em seu ambiente natural.

3. Rocha Zuma

Você gosta de pedras? Então ir para Zuma ou Aso Rock na capital de Abuja vai explodir sua mente. Zuma é a única rocha no entorno com vista para a cidade de Zuma. As outras montanhas estão a quilômetros de distância. Visitar Zuma Rock em abril e outubro exibirá um de seus magníficos únicos. Durante esse tempo, é a estação das chuvas, e enquanto a chuva cai sobre ele, o ápice da rocha pega fogo e exibe um belo brilho.

Então, se você está pronto para ver essa rocha espetacular, pare em Abuja e aproveite a paisagem de tirar o fôlego.

4. Galeria de Arte Nike

Para os aficionados por galerias de arte, a Nike Art Gallery mostrará a história profunda da Nigéria. Você encontrará pinturas e outras imagens fora do prédio antes mesmo de entrar. Com sua fantástica exibição de cultura, a Galeria Nike apresentará a Nigéria em uma luz mais bonita do que a maioria das pessoas

🔍 BUSCA

Temos toneladas de respostas para você!

digitar palavras-chave e, em seguida, bater enter ...

BUSCA

📄 POSTS RECENTES

 Você sabe a validade dos diferentes tipos de vistos?
📅 22 de julho de 2019
👤 Por Lloyd C

 Visto de entrada única e de entrada múltipla
📅 27 de junho de 2019
👤 Por Lloyd C

 Seu passaporte americano é seguro com o chip RFID?
📅 29 de abril de 2019
👤 Por Lloyd C

 Instruções de como obter um visto para o Vietnã em 2019
📅 23 de abril de 2019
👤 Por Lloyd C

Incluso entre os centros incríveis turísticos da Nigéria encontramos, citado no *European Journal of Education Studies*, 2016, o seguinte;

[...] Kaduna state: Kamuka National park, Terra cotta Nok village, Zaria town walls [...]

O registro de uma aldeia, informa através do *International Journal of Research and Innovation in Social Science*, 2019, relata a presença de nativos Kamuka:

*[...] Outro líder comunitário na aldeia **kamuka** disse, o humano o custo associado ao ataque dos ladrões é imenso; de várias pastores e fazendeiros foram mortos. O roubo de gado tornou-se um desafio de segurança emergente que continuou a ameaçar a segurança humana e a vida econômica da maioria comunidades pastoris na África Subsaariana. (o grifo é nosso)*

Coletamos informações sobre o Parque Kamuka, no GeoJournal de 2013, vol 78, nº 4, o seguinte:

[...] Nigéria testemunhou avaliações massivas e crescimento no desenvolvimento do ecoturismo que têm influenciado diretamente sua economia positivamente (Amalu 2013). Algumas de suas principais atrações de ecoturismo inclui; o parque do milênio em Abuja, castelo Kajuru em Kaduna, parque nacional Cross River, montanha Afi santuário, resort na montanha Obudu em Cross River Estado, reserva de jogos Yankari, primavera quente de Wikki, Colinas Idanre, parque nacional Gashaka Gumti, Kamuka Parque Nacional [...]

O Àárè Bàbátúndé referência alguns grupos étnicos da Nigéria entre eles Kamuka:

[...] Esta região recebeu 35 grupos étnicos dos 51 grupos étnicos identificados na Nigéria. Os grupos étnicos são:/14 1. Hausa/Fulani. 2. Kanuri. 3. Tiv. 4. Nupe. 5. Egedde. 6. Gwari. 7. Idoma. 8. Kutev. 9. Babur. 10. Beddawa. 11. Bura. 12. Shuwa Arab. 13. Borgawa. 14. Bussawa. 15. BassaKomo. 16. Igala. 17. Igbirra. 18. Kamberi. 19. Owe. 20. Magazawa. 21. Dak-Akerri. 22. Dukawa. 23. Kamuka. 24. Angas. 25. Birom. 26. Eggon. 27. Sura. 28. Yergum. 29. Adarawa. 30. Arawa. 31. Zabirma. 32. Jaba. 33. Kadara. 34. Kaje. 35. Kataba. [...]

[...] 3. Região do Cinturão Médio Ocidental com Nupe; Bussawa; Bassa-Komo; Dukawa; Kamberi; Grupos étnicos Kamuka e Angas. [...]

O Journal of Policy and Development Studies, identificou em 2015, grupos étnicos-religiosas, veja a seguir:

[...] Projeto de pesquisa e questões metodológicas

Nosso projeto de pesquisa baseia-se amplamente em técnicas analíticas gerais e de estudo de caso no interrogatório do problemático. Ele se concentra na natureza do estudo, bem como nas estruturas, condições e procedimentos relevantes para o estudo. A principal preocupação aqui é a identificação de identidades étnico-religiosas. Existem dois conjuntos de identidades étnicas no Middlebelt; o territorial e identidades étnicas quase territoriais. As principais categorias étnicas territoriais são Tiv, Nupe, Angas, Igala, Idoma, Igbirra, Gwari, Berom, Busawa, Bariba, Kambari e Kamuka; enquanto os quase-terroristas são Hausa-Fulani, Igbo, Yoruba e outros. [...]

KAMUKA COMO NOME DE FAMILIA

O Diário Oficial da União, concedeu em 2018 a nacionalidade brasileira a uma extensa lista de Nigerianos ao País, entre eles encontramos o seguinte processo:

PORTARIAS DE 27 DE NOVEMBRO DE 2018

O SECRETÁRIO NACIONAL DE JUSTIÇA, DO MINISTÉRIO DA JUSTIÇA, no uso da competência delegada pela Portaria Interministerial nº 11, de 03 de maio de 2018, publicada no Diário Oficial da União, de 04 de maio de 2018: resolve: Nº 416 CONCEDER a nacionalidade brasileira, por naturalização, à pessoa abaixo relacionada, nos termos do Art. 12, II, "b", da Constituição Federal, e em conformidade com o Art. 67 da Lei nº 13.445/2017, regulamentada pelo Decreto nº 9.199/2017, a fim de que possa gozar dos direitos outorgados pela Constituição e leis do Brasil:

*JOEL SAMSON SHAKA - V825334-0, natural da Nigéria, nascido em 28 de agosto de 1981, filho de Samson Shaka e de **Kamuka Mavule**, residente no Estado de São Paulo (Processo nº 08505.035528/2017-87) (o grifo é nosso)*

Um perfil do Facebook com outro nome famílias: Kamuka Kessiena, estudante na Nigéria.



 **Kamuka Kessiena** 3 de maio · 🌐

  12

[1 comentário](#)

 [Compartilhar](#)

 **Unstopable Uzezi Ozegbe** Yes 0000



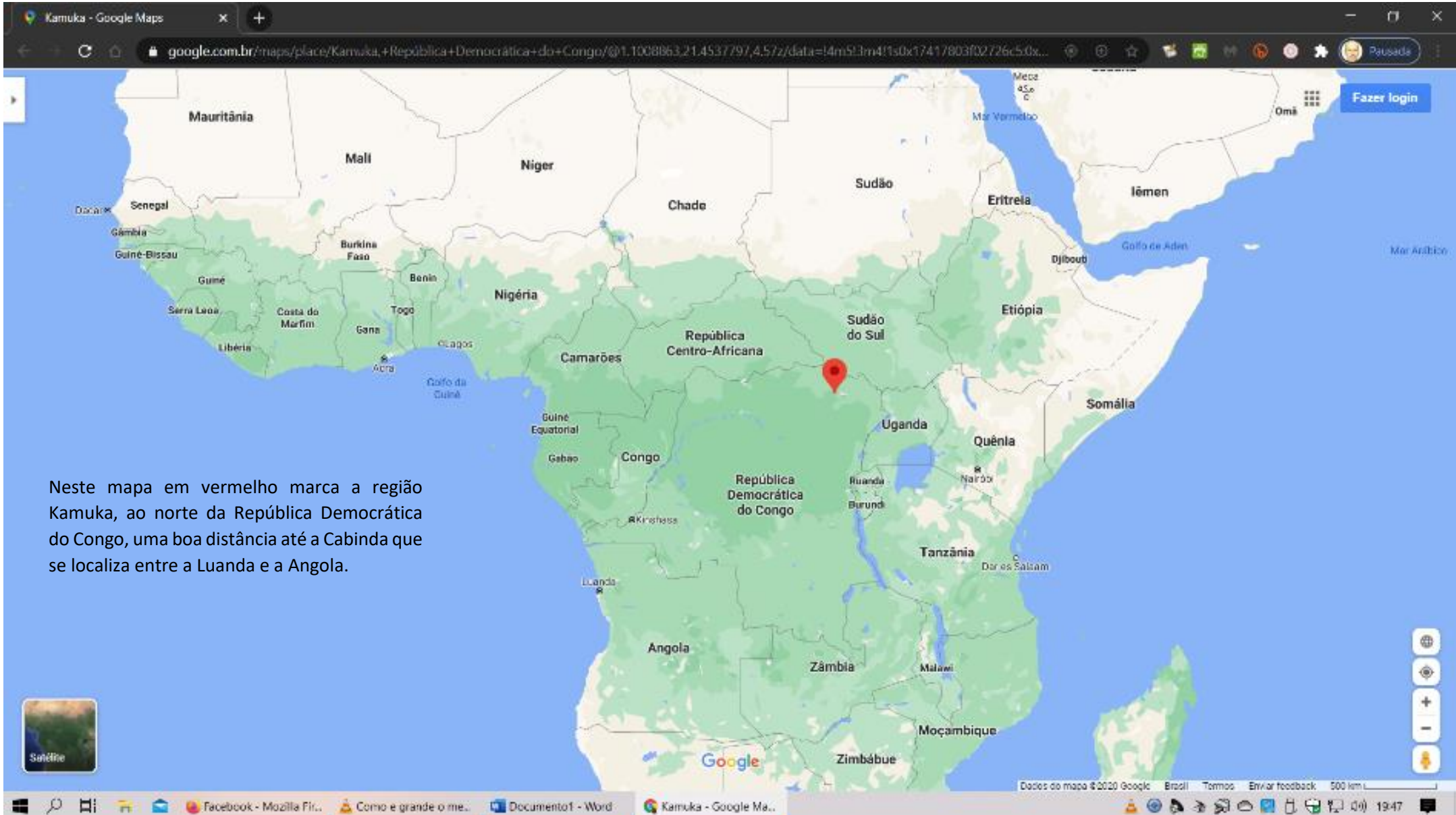
21 sem

LOCAIS KAMUKA EM TERRAS BANTO

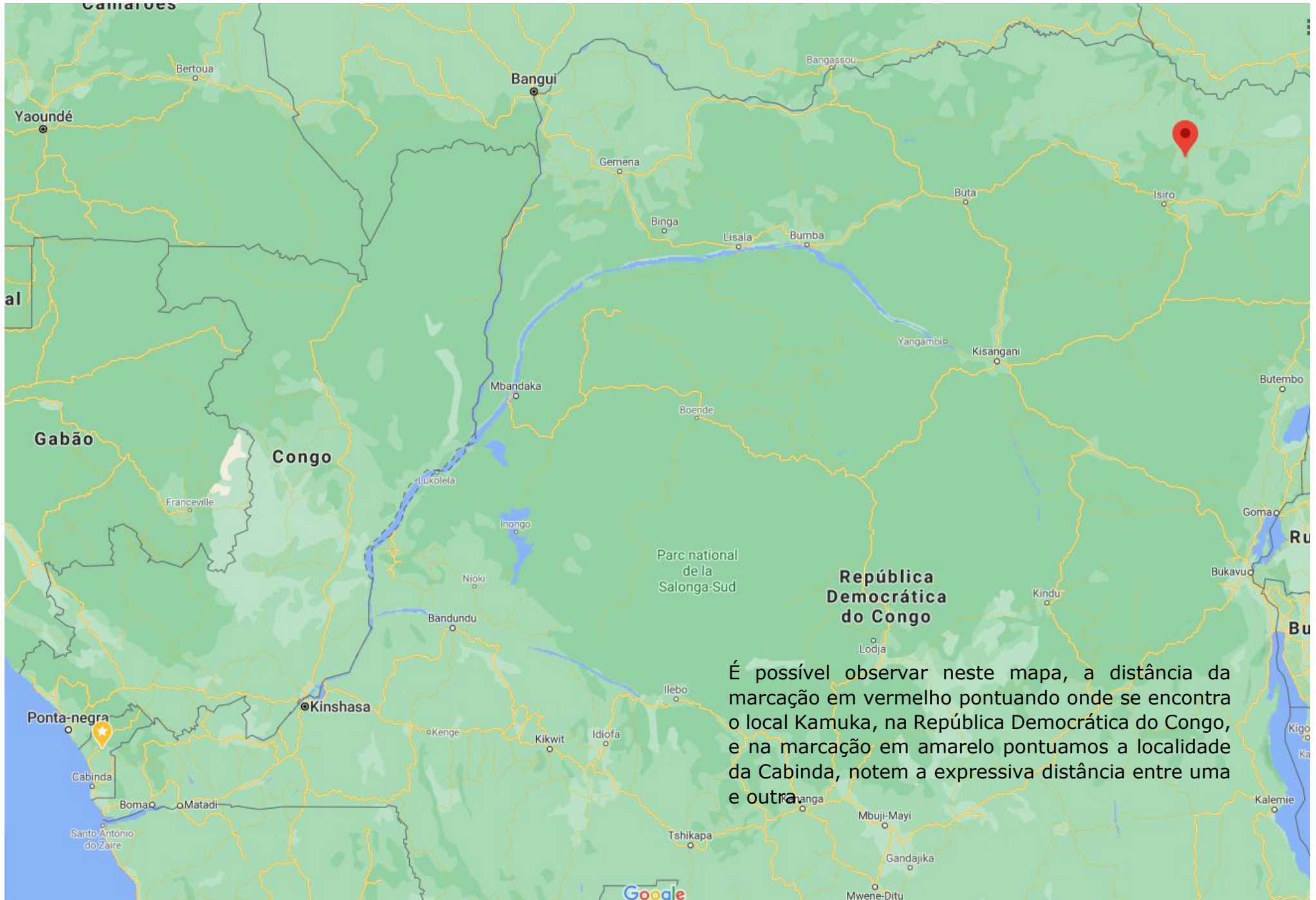
O autor Paulo Tadeu influenciou a geração mais recente a crerem que a Kanbini ou Kanbina tem origem entre os bantu. Para isso, em seus livros, ele renomeou por conta dele, o nome Kambini ou Kambina, para Cabinda, usando como argumento apenas a semelhança do nome.

Sem os atuais dados que hoje temos, as recentes gerações, devido ao desconhecimento do “Conceito de Nação”, foram levadas a acreditarem que a Kambina é banto.

No mapa virtual do Google, existe um local chamado Kamuka que está situado na República Democrática do Congo:



Neste mapa em vermelho marca a região Kamuka, ao norte da República Democrática do Congo, uma boa distância até a Cabinda que se localiza entre a Luanda e a Angola.



É possível observar neste mapa, a distância da marcação em vermelho pontuando onde se encontra o local Kamuka, na República Democrática do Congo, e na marcação em amarelo pontuamos a localidade da Cabinda, notem a expressiva distância entre uma e outra.

Neste outro mapa, outro local chamado Kamuka está próximo ao Zâmbia, ambos os mapas informam que existe um local chamado Kamuka ao lado da Angola.



Assim, sem qualquer informação de Kamuka na região dos iorubás, os pesquisadores direcionaram os estudos para a região Banto.

Baseado nos mapas, e pesquisando sobre os Kamuka em terras banto, encontramos no site da Embaixada da Angola as seguintes informações;

[...] Presentemente a sua área em Angola restringiu-se com:

» As migrações no séc. XIX, tendo-se a referida população fixado na Zâmbia, província do Mongu, e passado a denominar-se MBunda/Kamuka, após modificações de alguns usos e costumes.

[...]

No site da embaixada da Angola, a informação trata-se de migrações provocadas pela guerra, em 1914, se fixado na região da Zambia, passando a denomina-se Mbandu/Kamuka:

A área linguística do MBUNDA tem-se modificado: inicialmente ficava compreendida entre a margem direita do rio Lungue-Bungo no seu percurso da R.P.A. até à fronteira com a República da Zâmbia, e ao longo dos rios Luconha, Cuvanguí até Cuando, nomeadamente o município de Cuando, a comuna do Cangombe, percurso do rio Cuando até à fronteira com a actual República da Zâmbia.

Presentemente a sua área em Angola restringiu-se com:
- as migrações no séc. XIX, tendo-se a referida população fixado na Zâmbia, província do Mongu, e **passado a denominar-se MBunda/Kamuka**, após modificações de alguns usos e costumes.

Neste texto Tuyenikumwe (informa a existência de uma etnia em terras Banto, em conflito de guerra na questão Angolana, sem detalhes:

[...] Para além dessa cooperação nas duas frentes, nos anos 77, 78, 79 e 80, quando os sul-africanos operavam naquela faixa de Caprivi juntamente com os portugueses contra a SWAPO e outros movimentos de libertação era a UNITA quem facilitava as operações no terreno a favor da SWAPO eram criada neste lado porque a UNITA já tinha se implantado, já tinha território e bases seguras nesses territórios e população – Tchaze, os Kamuka , Cokwe, Nganguela, etc. – que pudesse permitir que o outro – a SWAPO – operasse com facilidade. Em contra partida a UNITA recebia material de guerra, medicamento e outros bens logísticos em nome da SWAPO. Nesta época a UNITA ainda era inimiga dos sul-africanos. [...]

Neste trecho, Tuyenikumwe informa novamente a presença política e ativa da etnia Kamuka entre as terras Banto:

[...] nos anos em que os sul-africanos operavam na Caprivi, juntamente com os portugueses, contra a SWAPO e outros movimentos de libertação, a UNITA facilitava as operações no terreno a favor da SWAPO. Eram criadas condições em Angola, uma vez que a UNITA já tinha um vasto território, onde implantara bases seguras, e uma considerável população – os Tchaze, os Kamuka, os Cokwe, os Nganguela, entre outros, que pudesse permitir que o aliado, a SWAPO, operasse com facilidade. Em contrapartida a UNITA recebia material de guerra, medicamento e outros bens logísticos em nome da SWAPO. Nesta época a UNITA ainda era inimiga dos sul-africanos⁵³⁸. [...]

CONSIDERAÇÕES FINAIS

Segundo Lizzie, no livro de guia de turismo “Nigéria”, os povos Kamuka estavam em plena atividade no século XVI. Não temos um mapa preciso da época para sabermos o quanto se estendiam estes povos.

Existe a possibilidade terem vindo povos Kamuka para o Brasil. Por Kamuka estar localizado próximo do Antigo Oyo, e pelos registros atuais das escavações das antigas florestas, o parque Kamuka, também está em restauração, havendo uma grande possibilidade de interação entre Oyo e o povo Kamuka.

Os mapas Nigerianos registram a localidade onde existiu uma etnia Kamuka ao norte da Nigéria, fora do atual mapa ioruba, porém, próximos ao local de Oyó antigo. Vale lembrar que as fronteiras e os Estados Federativos da Nigéria atual não existiam na época do Império do antigo Oyó. Similarmente, mapas na área banto também registram localidades chamadas Kamuka, mas fora de Cabinda.

Informações recentes mostram locais chamados de Kamuka, em terras Nigerianas, e que constam nos livros de turismo, como o Parque Nacional Kamuka. No andamento das pesquisas encontramos também nomes de famílias, e até código postal para a área de Kamuka, na Nigéria.

Informações recentes registram a existência de um povo chamado Kamuka da República Democrática do Congo. Nossas pesquisas nos levaram até 1914, com o surgimento do idioma MBunda/Kamuka, e informações sobre a recente migração de um povo Banto.

Aqueles que defendem que Kamuka pode ter origem banto poderão contestar, dizendo que as informações que apresentamos são ainda insuficientes para provar que Kamuka tem origem ioruba.

Porém, da mesma forma, e no mesmo peso, o mesmo argumento pode ser usado por aqueles que defendem o contrário, isto é, que Kamuka pode ter uma possível origem na Nigéria. Ainda serão necessários mais estudos e pesquisas.

Para finalizar, queremos esclarecer que, seja Kamuka banto ou ioruba, não é isto que define a origem da Kambina. O que traz esta definição é o Conceito de Nação, tema que publicamos em trabalhos anteriores.

Com o devido respeito, sugerimos fortemente àqueles que pretendem estudar sobre a Kambina, que primeiro tomem conhecimento do que é um “Conceito de Nação”, para depois emitirem um parecer aceitável. (Ver bibliografia)

BIBLIOGRAFIA

AHIABA, Martin. *Christian Supersessionism and the Dilemma of Dialogue in Jos Nigeria: Exploring Panikkar's Dialogical Dialogue as a Paradigm for Interreligious Dialogue*, Duquesne University, Duquesne Scholarship Collection, 2016

BIEREENU-NNABUGWU, Makodi. *Leadership Influence on Ethno-Religious Conflicts in the Middlebelt Region of Nigeria*, 2015.

IBRAHIM, Lawal Yazid. *Access to Tourism Information Among University Academic Staff*, European Journal of Education Studies, 2016

PEDRO, Leonardo Tuyenikumwe. "Angola no Contexto da SADC – Cooperação no Quadro da Defesa Angola – Namíbia (1990-2015)". Tese especialmente elaborada para obtenção do grau de Doutor em História Moderna e Contemporânea, ramo de Defesa e Relações Internacionais, Instituto Universitario de Lisboa, 2019.

WILLIAMS, Lizzie, *Nigeria the Bradt Travel Guide*, UK, 3ª edition, 2012.

LINKS DA INTERNET

BÀBÁTÚNDÉ, Àáre, acessado em 30/09/2020, às 12:45
<https://www.facebook.com/HopeRisingEngineering/>

CONCEITO DE NAÇÃO, Prof. Vivaldo Costa Lima, Revista Afro-Asia
<https://portalseer.ufba.br/index.php/afroasia/article/download/20774/13377>

DIÁRIO OFICIAL DA UNIÃO, acessado em 29/09/2020, às 10:50
https://www.in.gov.br/materia/-/asset_publisher/Kujrw0TZC2Mb/content/id/52748792/do1-2018-11-30-portarias-de-27-de-novembro-de-2018-52748667

EMBAIXADA DA ANGOLA, acessado 02/10/2020, às 14:43
http://www.embaixadadeangola.org/cultura/linguas/l_mbunda.html

ELEPHANTE DATABASE, acessado em 29/09/2020, às 12:12
http://africanelephantdatabase.org/report/1995/Africa/West_Africa/Nigeria/19

ELEVATION MAP, acessado em 29/09/2020, às 12:53

<https://elevationmap.net/kamuka-kontagora-rural-kontagora-ng-1001401192>

KAMUKA KESSIENA, acessado em 29/09/2020, às 14:43

<https://www.facebook.com/kamuka.kessiena.3>

LEGIT, acessado em 30/09/2020, às 12:43

<https://www.legit.ng/1095718-kamuku-national-park.html>

ISCTL-IUL INSTITUTO UNIVERSITÁRIO DE LISBOA

<https://repositorio.iscte->

[iul.pt/bitstream/10071/18616/1/phd leonardo tuyenikumwe pedro.pdf](https://repositorio.iscte-iul.pt/bitstream/10071/18616/1/phd_leonardo_tuyenikumwe_pedro.pdf)

MAPANET, acessado em 29/09/2020, às 12:47

http://www.mapanet.eu/PT/postal_codes/?page=2&c=NG&n=4&r0=00&r1=27&r2=10&r3=01&r4=&o=&L=0

NAÇÕES AFRO-BRASILEIRAS NÃO SÃO NAÇÕES POLÍTICAS AFRICANAS

<https://luizlmarins.files.wordpress.com/2015/02/nacoes-religiosas-afro-brasileiras-nao-sao-nacoes-politicas-africanas.pdf>

NAIRALAND FORUM, not Every Northerner Is A Trouble Maker': A Youth Corper's Diary Nairaland, Pub. Feb 15, 2013, 01:54, members 2,553,221, acessado em 29/09/2020, às 14:43

<https://www.nairaland.com/1197038/not-every-northerner-trouble-maker#14330012>

NATIONAL PASSAPORT SERVICES, Alguns lugares interessantes para visitar na Nigéria, acessado em 29/09/2020, às 12:47

<https://nationalpassportservice.com/interested-places-to-visit-in-nigeria/>

REIGNS OF OYO ALAAFIN / reinados dos alaafins de oyo english / português, acessado em 30/092020, às 17:45

<https://asaorisaalaafinoyo.wordpress.com/blog/>

RESEARCHGATE, "Socio-economic impacts of ecoturismo attraction in Enugu State", *Nigeria, Geojournal*, 2013, vol 78, nº 4, acessado em 02/10/2020, às 14:43

<https://www.researchgate.net/publication/321167076> Socio-economic impacts of ecotourism attractions in Enugu state Nigeria

RSISINTERNATIONAL, "A Survey of the Proleferation of Small Arms and Cattle Rusttling in Birnin Gwari Local Government Area of Kaduna State and Its Implication to National Security", *International Journal of Research and Innovation in Social Science*, 2019, acessado em 29/09/2020, às 12:53
<https://www.rsisinternational.org/journals/ijriss/Digital-Library/volume-3-issue-2/372-384.pdf>

ANEXOS –

Atualizada em 04/07/2023 com imagens anexas obtidas a partir do iPad 9 – IOS 16

